


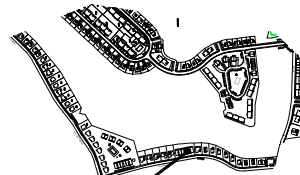
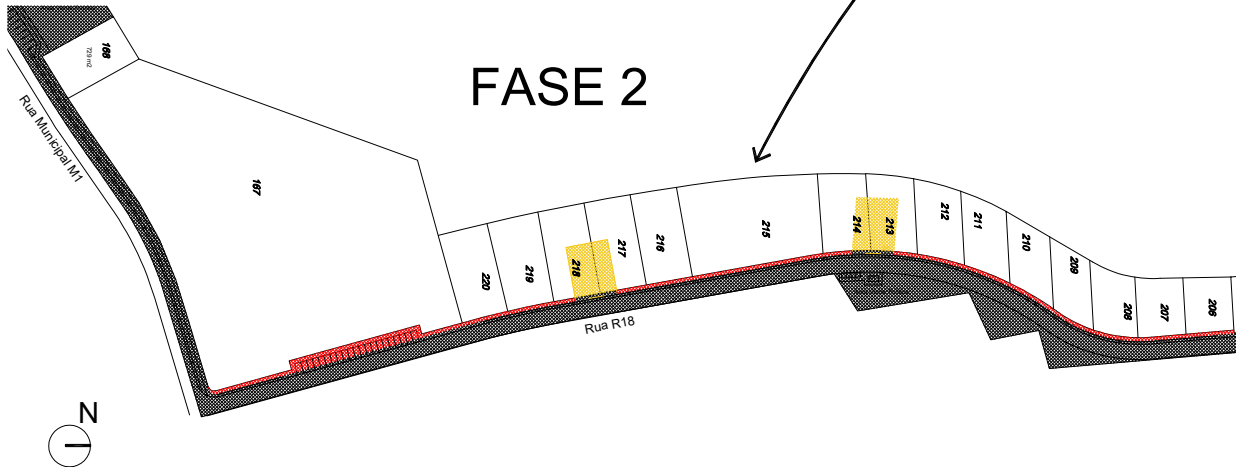


CEDÊNCIAS À CÂMARA MUNICIPAL DE LAGOS	Alvará 990 aditamento nº14	Revisão U	Diferença
ÁREA TOTAL DOS LOTES	952,658,0	952,658,0	0,0
ÁREA DOS ARRUMAMENTOS	43,537,0	43,537,0	0,0
ÁREA DOS PASSAGENS	16,731,0	16,731,0	0,0
ÁREA DOS PARQUES DE ESTACIONAMENTO	7,136,0	6,754,0	70,988,0
ÁREA DA PASSAGEM MT SUBTERRÂNEA	450,0	450,0	0,0
ÁREA DAS ZONAS VERDES PÚBLICAS	3,200,0	3,458,0	300,0
TOTAL (ÁREA TOTAL DO TERRENO)	1,023,944,0	1,023,944,0	0,0

-  ÁREA CEDIDA À CÂMARA MUNICIPAL DE LAGOS
-  SUBTRAÇÃO À ÁREA CEDIDA À CÂMARA MUNICIPAL DE LAGOS
-  ADIÇÃO À ÁREA CEDIDA À CÂMARA MUNICIPAL DE LAGOS



FASE 2

REV. Nº	DATA	REVISÃO / OBSERVAÇÃO
U	Maio 22	Rectificação dos lotes 35 a 39B, 160 a 167, 206 a 235, 243 e 240 com redistribuição das áreas de construção, implantação e impermeabilização entre si. Rectificação do limite entre a Fase 2 e a Fase 3. Rectificação do perfil do arruamento R18. União dos lotes 45A e 45B.
T	Jan 19	Rectificação dos lotes 159A a 159-X e 198 a 200 com redistribuição das áreas de construção, implantação e impermeabilização pelos lotes 243, 111 e 123, 138, 205 a 235 e 160 a 166. Acerto do limite entre a Fase 2 e a Fase 3.
S	Mar 18	Alteração de uso dos lotes 99A e 99B, redistribuição das áreas de construção, impermeabilização e implantação dos lotes 99A a 99E, e correção das extremas dos lotes 99E, 99F e 99H.
R	Ago 17	Rectificação das extremas dos lotes 128, 129, 137 e 141, separação do lote 138 em dois lotes criando um novo lote 138A. Rectificação das áreas dos lotes 204C e 240. Rectificação da cota de implantação do lote 201.
Q	Jan 16	Rectificação dos lotes 124 a 140, 201 a 234, ajuste das extremas dos lotes 142 a 150A.
P	Ago 15	Divisão do Lote 45 em 2 Lotes (45A e 45B)
O	Nov 14	Rectificação dos limites dos lotes 98-A, 98-L, 98-C, 98-D e 98-E. Introdução das cotas de implantação dos lotes 199A a 199X.
N	Nov 13	Rectificação do número de fases de construção das infraestruturas, junção as fases 2 e 3. Divisão do Macro-lote 159 em 22 lotes. Alteração das áreas de construção. Correção das cotas de soleira dos lotes 105 a 120. Introdução de nova servidão de passagem - 440,00 m2.

Quinta da Boavista

REGIMENTE		Quinta da Boavista, Empreendimentos turísticos S.A.
LOCALIZAÇÃO	Urbanização Quinta da Boavista	LOTE Nº
ARQUITETO	Luís Filipe Rocha da Nóbrega, Arquitecto	PLANO Nº
COLABORADORES	Sara Nunes da Silva, Arquitecta	

PROJETO	Revisão ao Alvará 990 - Processo de Loteamento
CONTÉUDO	Planta de Cedências Albergues - Visitantes e Animadores

DATA	Maio de 2022	ESCALA	1:1000
REF. PROJEÇÃO	ALV.LOT	NO. FOLHA	03

Este documento é propriedade exclusiva da Câmara Municipal de Lagos e não pode ser reproduzido sem a autorização expressa da mesma.